

## DIE ENERGIEAGENTUR DES LANDES BRANDENBURG

Die Energieagentur Brandenburg in der Wirtschaftsförderung Land Brandenburg GmbH ist zentraler Ansprechpartner zur Energiewende im Land Brandenburg. Sie berät Unternehmen und Kommunen zu allen Fragen der nachhaltigen Energieerzeugung und -anwendung.

Mit ihren kostenfreien und anbieterneutralen Initialberatungen unterstützt die Energieagentur bei der Steigerung der Energieeffizienz, der Erhöhung des Anteils erneuerbarer Energien und der Einführung von Energiemanagementsystemen und berät Unternehmen und Kommunen zu relevanten Förderprogrammen des Landes Brandenburg und des Bundes.

Energieagentur  
Brandenburg | **WFBB**

### Kontakt:

Wirtschaftsförderung  
Land Brandenburg GmbH  
Team Energieagentur  
Babelsberger Straße 21  
14473 Potsdam  
Tel: 0331 73061-410  
E-Mail: [energie@wfbb.de](mailto:energie@wfbb.de)  
Internet: [energieagentur.wfbb.de](http://energieagentur.wfbb.de)



### Herausgeber:


Ministerium für Wirtschaft,  
Arbeit und Energie  
des Landes Brandenburg  
Heinrich-Mann-Allee 107  
14473 Potsdam  
Tel.: 0331 8660  
Fax: 0331 8661533  
E-Mail: [oeffentlichkeitsarbeit@mwae.brandenburg.de](mailto:oeffentlichkeitsarbeit@mwae.brandenburg.de)  
Internet: <https://mwae.brandenburg.de>

Auflage: 1.000 Exemplare  
Layout und Druck: LGB (Landesvermessung und  
Geobasisinformation Brandenburg)

Stand: 1. Januar 2023



Wind



Sonne



Biomasse



Konventionelle  
Erzeugungsanlagen



Energieinfrastruktur



Wasser

ENERGIE

ENERGIEPORTAL  
BRANDENBURG

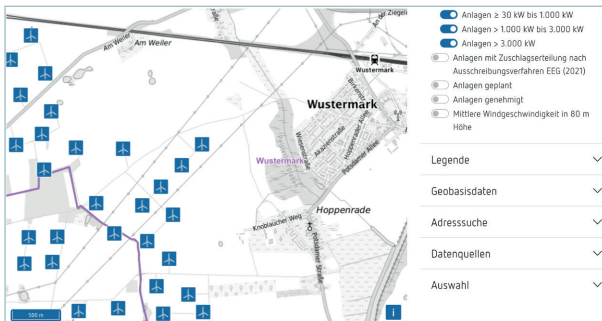
# ENERGIEPORTAL BRANDENBURG

Das Energieportal Brandenburg enthält Daten und Fakten zu allen Energieerzeugungsanlagen im Land und zeigt den aktuellen Ausbaustand der erneuerbaren Energien, zugehörige Infrastrukturen und konventionelle Energieerzeugungsanlagen. Die Karten und Daten werden regelmäßig aktualisiert. Die Energieagentur Brandenburg betreibt das Energieportal und entwickelt es kontinuierlich weiter.

## DAS KARTENMODUL: WO STEHEN WELCHE ENERGIE- ERZEUGUNGSANLAGEN?

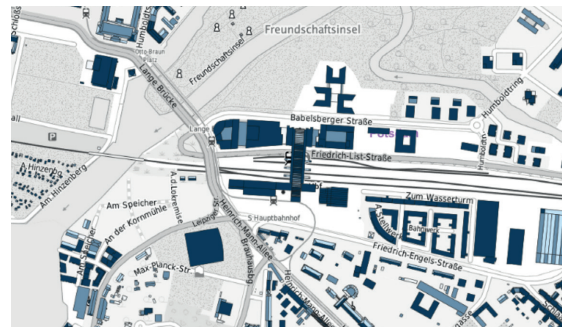
Die Themenkarten unterstützen bei der Planung einer klimaneutralen Energieversorgung und stellen statistische Daten geographisch transparent dar:

- Windkraftanlagen
- Photovoltaikanlagen
- Biomasseanlagen
- Wasserkraftanlagen
- Fossile Energieerzeugungsanlagen
- Energieinfrastruktur (Ladestationen, Batteriespeicher, etc.)



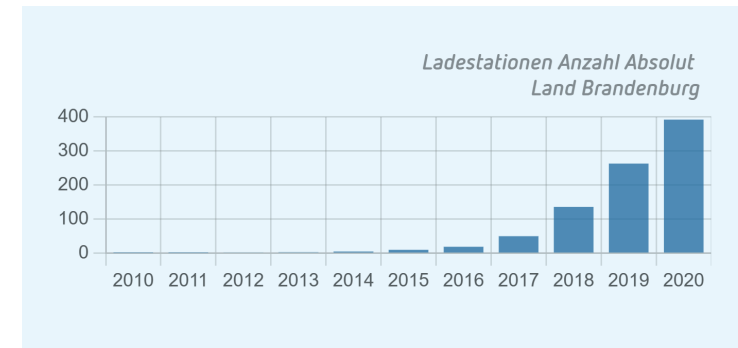
## DAS KARTENMODUL: AUF WELCHES DACH PASST EINE SOLARANLAGE?

Für jedes Dach im Land Brandenburg wird gezeigt, ob es für Solarenergie geeignet ist oder vielleicht eher nicht. Gründe dafür können z.B. die Ausrichtung, die Neigung oder auch eine Verschattung sein. Die Karten und der integrierte Wirtschaftlichkeitsrechner dienen zur Orientierung, sie ersetzen aber nicht die Beratung durch eine Fachfirma.



## DAS STATISTIKMODUL: WIE VIELE LADEPUNKTE GIBT ES?

Neben der grafischen Darstellung ermöglicht das Energieportal im Statistikmodul den Download von Struktur- und Mobilitätsdaten sowie von gemeindscharfen Daten zur Strom- und Wärmeerzeugung.



## DAS THEMENMODUL/ FACHINFORMATIONEN: WAS IST EIN KOMBISYSTEM?

Im Themenmodul werden umfangreiche Hintergrundinformationen angeboten – u.a. zu den verschiedenen Nutzungsarten erneuerbarer Energien.

